

HOTARÂRE

privind trecerea din domeniul privat al comunei Prundu Bîrgăului în domeniul public al comunei Prundu Bîrgăului a imobilului teren înscris în CF 26959

Având în vedere :

- expunerea de motive înregistrată sub nr. 7734 /05.10.2017 întocmită de către Dl. Crisan Doru Toader-Primarul comunei Prundu-Bargaului, județul Bistrita-Nasaud ;
 - raportul înregistrat sub nr.7733 /05.10.2017 , întocmit de către . Swoboda Eluta – inspector principal în aparatul de specialitate al primarului , comunei Prundu-Bargaului, județul Bistrita-Nasaud , privind trecerea din domeniul privat în domeniul public al comunei Prundu Bîrgăului ;
 - tabel de mișcare parcelară întocmit de către ing.Bruj Guțiu-Ovidiu reprezentant S.C., MOCOPROCOM ” S.R.L Prundu Bîrgăului nr.471
 - Extrasul de carte funciară -CF 26959
 - raportul favorabil înregistrat sub nr. 7737 /2017 al comisiei buget finanțe ;
 - raportul favorabil înregistrat sub nr. 7738 /2017 al comisiei pentru administrație publică , juridică și amenajarea teritoriului ;
 - raportul favorabil înregistrat sub nr . 7739 /2017 al comisiei pentru învățământ, cultură și sport
 - prevederile Legii nr.52/2003 privind transparența decizională în administrația publică, republicată;
 - prevederile art.36 alin (1) din Legea 18 /1991 , privind fondul funciar cu modificările și completările ulterioare ;
 - prevederile Legii 213/1998 privind bunurile proprietate publică
 - prevederile Legii nr 287/2009 -Codul civil, cu modificările și completările ulterioare ;
- În temeiul art.36 alin.1 și 2 lit.,c”, art.45 alin.3, art.115 alin (1) , lit b din Legea administrației publice locale nr.215/2001, republicată, cu modificările și completările ulterioare ;

HOTĂRĂSTE

Art.1 Se aproba trecerea din domeniul privat al comunei Prundu Bîrgăului în domeniul public al comunei Prundu Bîrgăului a imobilului teren înscris în CF 26959 , teren intravilan în suprafață totală de 1.347 mp mp , conform tabelului de mișcare parcelară anexă la prezenta hotărâre ,care face parte integrantă din prezenta hotărâre ;

Art.2. Se împuternicește doamna Swoboda Eluta – inspector principal în aparatul de specialitate al primarului , comunei Prundu Bîrgăului ,pentru îndeplinirea formalităților privind notarea modificărilor intervenite potrivit prezentei hotărâri la OCPI Bistrița .

Art. 3. După înscrierea în evidențele de carte funciară a imobilului descris la art 1, inventarul domeniului public al comunei Prundu Bîrgăului se va modifica și completa corespunzător .

Art. 4 .Primarul comunei Prundu Bîrgăului prin aparatul de specialitate va duce la îndeplinire prevederile prezentei hotărâri .

Art.5 Prezenta hotărâre a fost adoptată de către Consiliul local al comunei Prundu Bîrgăului , în ședință de îndată , cu respectarea art. 45 alin.(3) din Legea nr. 215/2001, respectiv cu un număr de 11 voturi “pentru” ,X voturi “împotriva” și X ”abțineri” din 11 consilieri prezenți și 15 care compun Consiliul Local.


Art.6 Prezenta hotărâre se comunica cu :

- Institutia Prefectului județul Bistrita-Nasaud;
- Primarul comunei Prundu-Bargaului;
- Serviciul financiar –contabil
- Swoboda Eluta – inspector principal

**PREȘEDINTE DE ȘEDINȚĂ
RÎNZIȘ ANDREI**

Nr. 107


Data. 06.10.2017



Contrasemnează
SECRETAR
PINTILIE ANGELA

U.A.T. PRUNDU BÎRGĂULUI

TABEL DE MIȘCARE PARCELARĂ
C.F. 26959 Prundu Bîrgăului





- înscriere în domeniul public -

SITUAȚIA EXISTENTĂ				SITUAȚIA PROPUȘĂ						
nr. C.F.	nr. cad.	suprafața mp.	cultura	proprietari tabulari	nr. C.F.	nr. cad.	suprafața mp.	cultura	proprietari tabulari	
26959	26959	1347	curte	COMUNA PRUNDU BÎRGĂULUI; domeniul privat	26959	26959	1347	curte	COMUNA PRUNDU BÎRGĂULUI; domeniul public	
TOTAL SUPRAFAȚĂ				TOTAL SUPRAFAȚĂ						
								1347		

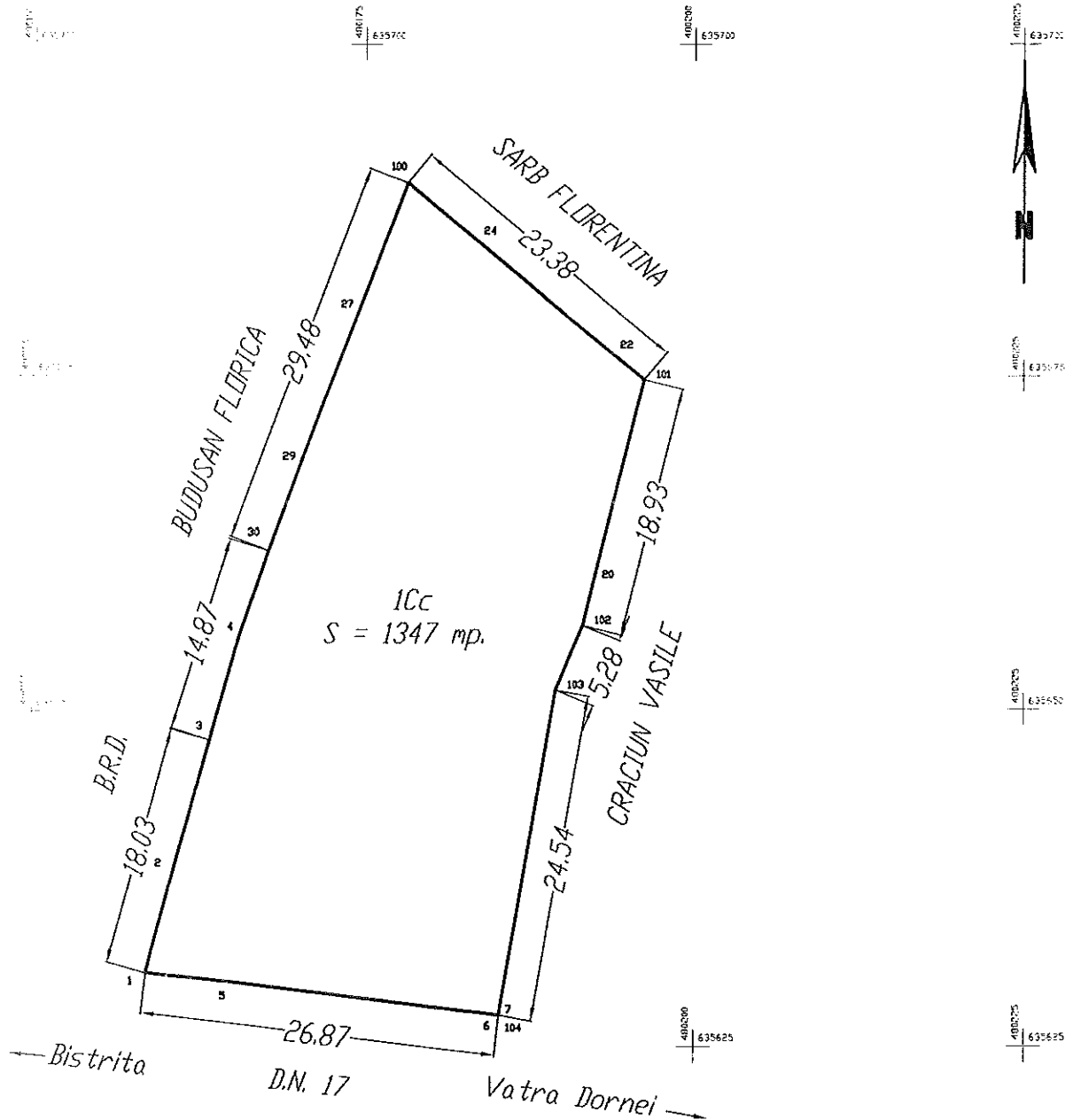
executant,

S.C. MOCO PRODCOM S.R.L.



PLAN DE AMPLASAMENT SI DELIMITARE A IMOBILULUI
sc. 1: 500

Nr. cadastral 26989	Suprafata masurata 1347 mp.	Adresa imobilului comuna Prundu Birgaului Intravilan Prundu Birgaului, nr. 987
Cartea Funciara nr.	U.A.T.	PRUNDU BIRGAULUI



A. DATE REFERITOARE LA TEREN

Nr. parcela	Categoria de folosinta	Suprafata (mp.)	Mentiiuni
1	curte	1347	Imobil imprejmuit
Total		1347	

Suprafata totala masurata = 1347 mp.
Suprafata din act = 1347 mp.

executant,
S.C. MOCO PRODCOM SRL

confirm executarea masuratorilor la teren, corectitudinea intocmirii documentatiei cadastrale si corespondenta acestela cu realitatea din teren

data: august, 2017

Inspector

confirm introducerea imobilului in baza de date integrata si atribuirea numarului cadastral

29.08.2017

data: 07.09.2017

BCPI Bistrita