

HOTĂRÂRE
privind atribuirea de denumiri străzilor și locurilor publice din comuna Prundu Bîrgăului , județ Bistrița- Năsăud

Consiliul Local Prundu Bîrgăului , întrunit în data de 31.01.2018 , în ședința ordinară , în prezența a 15 consilieri.

Având în vedere :

- Expunerea de motive nr 77 /04.01.2018 a domnului Crișan Doru-Toader –primar al comunei Prundu Bîrgăului ;
- Raportul comun nr. 76 / 04.01.2018 întocmit de persoana desemnată cu obligația administrării aplicației Registrul Electronic Național al Nomenclaturii Stradale (RENNS)și d-nul Turc Vasile Alexandru Ionel – administratorul comunei
- adresa nr. II D 24453 / 28.11.2017 a Instituției Prefectului Județului Bistrița-Năsăud ,înregistrată la instituția noastră sub nr.9433 din 29.11.2017
- Raportul favorabil înregistrat sub nr.150 /2018 al comisiei pentru administrație publică , juridică și amenajarea teritoriului ;
- avizul nr.1 / 17.01.2018 al comisiei de atribuire de denumiri a județului Bistrița – Năsăud ,
- prevederile anexei 37 la Hotărârea de Guvern a României nr.905/2002 cu privire la inventarul bunurilor care aparțin domeniului public al comunei Prundu-Bîrgăului
- prevederile HCL Prundu Bîrgăului nr. 66 /19.07.2016 privind aprobarea Planului Topografic , suport al documentației Planului Urbanistic General (PUG) precum și prelungirea Planului Urbanistic General și al Regulamentului Local de Urbanism al comunei Prundu Bîrgăului aprobat prin Hotărârea Consiliului Local nr. 30 din 29.08.2003
- prevederile HCL Prundu Bîrgăului nr. 134 /19.12.2017 privind clasificarea unor drumuri de interes local și încadrarea acestora în categoria străzi în comuna Prundu Bîrgăului

În baza prevederilor:

- Ordonanței nr. 63 din 29 august 2002 privind atribuirea sau schimbarea de denumiri, cu modificările și completările ulterioare
- HGR nr 777/2016 privind structura, organizarea și funcționarea Registrului electronic național al nomenclaturilor stradale
- Ordinului 448/2017 pentru aprobarea Normelor tehnice privind procedurile de lucru specifice Registrului electronic național al nomenclaturilor stradale
- art 8 și art 10 din ORDONANȚĂ Nr. 43/1997 din 28 august 1997 *** Republicată,privind regimul drumurilor
- Legea 24/2000 privind normele de tehnică legislativă pentru elaborarea actelor normative, republicată cu modificările și completările ulterioare
- având în vedere dispozițiile art. 1-3, art. 7 lit. e) și lit. f) și art. 21 din Legea nr. 213/1998 privind proprietatea publică și regimul juridic al acesteia, cu modificările și completările ulterioare
- Legea nr. 52/2003, privind transparența decizională în administrația publică,

- art. 10, art. 21 alin. (1), art. 36 alin. (2) lit. c), alin. (5) lit. d), și art. 119-124 din Legea administrației publice locale nr. 215/2001, republicată, cu modificările și completările ulterioare, din Legea nr. 215/2001 privind administrația publică locală, republicată cu modificările și completările ulterioare.

În temeiul prevederilor art. 45 alin. (1) și celor ale art. 115 alin. (1) lit. b) din Legea administrației publice locale nr. 215/2001, republicată, cu modificările și completările ulterioare,

HOTĂRĂȘTE :

Art.1. Se aprobă atribuirea de denumiri străzilor și locurilor publice din comuna Prundu Bîrgăului , în forma prevăzută în **Anexa 1**, care face parte integrantă din prezenta hotărâre.


Art.2. Cu ducerea la îndeplinire a prevederilor prezentei hotărâri se încredințează Primarului comunei domnul Crișan Doru- Toader prin administratorul comunei domnul Turc Vasile Alexandru Ionel .

Art.3. Prezenta hotărâre a fost adoptată cu un număr de 15 voturi ,, pentru ,, .

Art.4. Prezenta hotărâre se comunică

- Instituției Prefectului județul Bistrița-Năsăud.
- Domnul Turc Vasile Alexandru Ionel –administratorul comunei
- Primarului comunei ,domnul Crișan Doru- Toader .


PREȘEDINTE DE ȘEDINȚĂ
BOZGA DANIEL- VALENTIN




Contrasemnează
SECRETAR
PINTILIE ANGELA

Nr . 8
Din 31.01.2018

**DENUMIRI PENTRU STRĂZILE ȘI LOCURILE PUBLICE DIN COMUNA PRUNDU
BÎRGĂULUI**



Nr. crt.	Denumire de stradă cunoscută (veche)	Denumire nouă de stradă/clasificare	Scurtă motivare	Lungime aprox. a str. Conf Goole Maps
Secu de la DN 17 spre Nord (Heniu) pe partea dreaptă				
1	Secu de lângă pârâu	Str. Grănicerilor Stradă secundară	Trecut istoric al finutului prin care locuitorii au fost eliberați din iobagie dobândind proprietăți	1 km
2	Secul principal	Str. Secul Mare Stradă principală	Cea mai populată stradă - denumire consacrată legată de cursul de apă	4,7 km
3	Pătărie	Str. Ilarion Bozga Stradă secundară	Ilarion Bozga personalitate remarcabilă a școlii bîrgăuane anexăm motivare	550 m
4	Ulița lui Flișcău	Str. Speranței Stradă secundară	Nevoia unei denumiri plăcute și sugestive	270 m
5	Dolinelor	Str. Dolinelor Stradă secundară	Denumire consacrată legată de forma de relief	700 m
6	Ulița lui Andreica nr 2 din DN 17 pe dr.	Str. Secul Mijlociu-Muncel Stradă secundară	Denumire legată de cursul de apă și muntele spre care duce	2 Km
7	Ulița Trișca la moară	Str. Morii	Existența unei mori	60 m
8	Ulița Tăcanilor	Str. Vadul Secului Stradă secundară	Denumire consacrată și nevoia de a fi distinse	750 m
9	Ulița Coșoteni	Str. Costișei Stradă secundară	Situare geografică	230 m
10	Ulița lui Bulei	Str. Bradului Stradă secundară	Arbore emblematic în zonă	290 m
11	Ulița lui Ciurea	Str. Nucului Stradă secundară	Arbore emblematic în zonă	190 m
12	Ulița Pavalenilor	Str. Fagului Stradă secundară	Arbore emblematic în zonă	120 m
13	Ulița Maleni (pesacrie tomoroga)	Str. Păstrăvului Stradă secundară	Sunt păstrăvării în zonă	220 m
14	Ulița la Fito	Str. Primăverii Stradă secundară	Legat de un anotimp	350 m
Secu de la DN 17 pe stanga spre Heniu				
15	Ulița Beșenilor	Str. Berzei Stradă secundară	Pasăre prezentă în zona	140 m
16	Ulița Brujeuni I Troiță - Secu	Str. Zimbrului Stradă secundară	Animal emblematic în trecut -specific zonei	850 m



17	Ulița Gherman Adrian	Aleea Dimineții Stradă secundară	Exprimă bucuria unui nou început	80 m
18	Ulița cu cruce	Aleea cu Dor Stradă secundară	Sugerează o stare sufletească pozitivă	170 m
19	Ulița la cojocar	Str. Cojocarilor Stradă secundară	Ține de o profesie tradițională existentă în zonă	55 m
20	Ulița lui Oșelea	Str. Bistricior Stradă secundară	Legat de toponime importante din zonă	450 m
21	Ulița de la Lupșa spre Balan Livius, Moisan&Co.	Str. Rasărit de Soare Stradă secundară	Sugerată de localnici, sugerează un nou început, bucurie	240 m
22	Ulița de la Lupșa la Bazine	Str. Sf. Nicolae Stradă secundară	Biserica din Prundu Bîrgăului are hramul Sf. Nicolae -există un cimitir cu același nume	650 m
23	Ulița de la bazine la Secu	Str. Mioarelor Stradă secundară	Sunt crescători de oi în zona	200 m
24	Ulița Hasnăseni	Str. Paltinului Stradă secundară	Arbore specific zonei	210 m
25	Ulița Flișcău	Str. Căprioarei Stradă secundară	Exprima eleganța unui animal prezent în zonă	50 m
26	Ulița Gropana	Str. Stejarului Stradă secundară	Arbore specific zonei	260 m
27	Ulița Dealul Gurău	Str. Dealul cu Flori Stradă secundară	Zonă naturală adecvată denumirii	750 m
Străzi din DN 17 spre nord				
28	Aleea intrare liceu	Aleea Scriitorilor Stradă secundară	In viitor se va amenaja cu busturile unor personalitati literare cu rol educativ pentru elevi	100 m
29	Ulița Martirilor	Str. Martirii de sub Heniu Stradă secundară	Locul martirajului unor cetățeni civili anexam motivare istorică	300 m
30	Ulița lui Prundar	Aleea Heniu Stradă secundară	Legat de toponime importante	75 m
31	Ulița la Blocuri baltă	Str. Tineretului Stradă secundară	Mulți copii și tineret în zonă	350 m
32	Brujeni 1 (Sf Ilie Proroc) Vasile Dodu	Strada Livezilor Str. secundara	Existența mai multor livezi în jur	200 m
33	Ulița Poștei	Str. Poștei Stradă secundară	Denumire actuală păstrată legată de existența unei stații de poștă	500 m
34	Brujeni 1	Str. Sf. Ilie Proroc Stradă principală	Biserica nouă de pe stradă are hramul Sf. Ilie	850 m
35	Brujeni 1 (Sf Ilie Proroc) pe lângă cimitir	Str. Liniștei Stradă secundară	In acord cu locul de veci si geografia	550 m

			locului mai puțin locuită	
36	De la Cioncan în Livezi	Str. Privighetorii Stradă secundară	O zonă animată de cântecul păsărilor	350 m
37	Brujeni 2	Str. Brujenilor Stradă principală	Se păstrează denumirea ușor modificată cu referire la un nume de familie frecvent întâlnit	850 m
Ramificații Brujeni 2 (Brujenilor) Dr de la S la N				
38	Ulița la foșalău traversare Brujeni spre Suseni	Str. Bistrița Ardeleană Stradă secundară	Se face legătura cu Suseni pe lângă râul Bistrița Ardeleană	700 m
39	Ulița lui Iulica Cioanca și Albu	Str. Rândunelelor Stradă secundară	Legată de existența acestei specii de păsări în zonă	550 m
RAMIFICATII Brujeni 2 (Brujenilor) partea stg de la S la N				
40	Ulița spate coloana	Str. Albiei Stradă secundară	Redată obștei prin devierea cursului unui pârâu	500 m
41	Ulița Tăloienilor	Str. Apicultorilor Stradă secundară	Existența apicultorilor în zonă	75 m
42	Ulița lui Bulea	Str. Heniul Mic Stradă secundară	Legat de toponime importante	400 m
43	Ulița din ulița lui Bulea	Str. Codrului Stradă secundară	Duce spre zone împădurite	23 m
44	Intrare coloana Cupșeni	Str. Luncii	Este pe malul râului	150 m
Străzi din Dn. 17 spre sud limita Bistrița Ardeleană				
45	Aleea cartier armată	Aleea Armatei Stradă secundară	Deservește locuințele de serviciu ale U.M.	230 m
46	Drum spre Bistrița Birgaului DJ	Str. Bistricioarei Stradă principală	Se leaga de vechiul toponim	1,1 Km.
47	Ulița Meseriașilor	Str. Meseriașilor Stradă secundară	Denumire neschimbată	450 m
48	Ulița de la grădinița nouă paralel CF	Str. Grădiniței Stradă secundară	Legat de locația grădiniței noi	190 m
49	Ulița lui Leon Vlad	Str. Pensiunilor Stradă secundară	Duce la mai multe pensiuni și un centru SPA	250 m
50	Ulița lui Blaga Raus	Str. Energiei Stradă secundară	Se află o importantă stație de transformare în apropiere	230 m
51	Intrare RAAL Bl. 7	Str. Fabricii Stradă secundară	Intrarea fostei fabrici de hartie actual RALL	89 m
52	Intrare RALL Bl. 11	Str. Industriei Stradă secundară	Legat de prezenta unei unități industriale	85 m
53	Str. Principală DN 17	Calea Transilvaniei Stradă principală	Indicație geografică a direcției de deplasare E-V	2,5 Km

Denumitre strazi partea de sud peste Bistrița Ardeleană				
54	Valea Ciorii	Str. Văișoara Stradă principală	Nevoia de a da un nume plăcut acestei văi	2,3 Km
55	Ramificație dr. 1 De la Uvex la Zaharie spre Râpa Malului	Str. Malul cu Flori Stradă secundară	Strada merge paralel cu râul iar pe platoul de deasupra râpei sunt pajiști cu flori	400 m
56	Ramificație 2 dreapta și înainte Valea Ciorii sub deal	Str. Cerbului Stradă secundară	Animal emblematic în zonă	300 m
57	Ramificație dreapta 3	Str. Fânețelor Stradă secundară	În acord cu zona spre care duce	500 m
58	Ramificație 4 dreapta	Str. Ursului Stradă secundară	Animal emblematic	83 m
59	Ramificație 5 dreapta Greab	Str. Plopilor Stradă secundară	Specie de arbore existent în zonă	80 m
60	Ulița 1 stg. Uvex Casian pe lângă apă	Str. Zăvoiuului Stradă secundară	Este în apropierea zăvoiuului râului Bistrița Ardeleană	210 m
61	Ulița 2 stg Ulița lui Buraga	Str. Colibiței Stradă secundară	Duce spre malul Bistriței ardelenice ce curge din zona Colibița	1 Km.
62	Ulița din Colibiței (Buraga) spre apă	Str. Râului Stradă secundară	Strada duce spre râul Bistrița Ardeleană	1000 m
63	Ulița 3 spre cimitirul Valea Ciorii	Str. Sf. Maria Stradă secundară	Prezența cimitirului și nevoia de religiozitate a locuitorilor	75 m
64	Ulița 4 urmatoarea pe stg după cimitir.	Str. Teilor Stradă secundară	Arbore prezent în zonă	200 m
65	Ulița 5 Dealul Cristii	Str. Dealul Cristii Stradă secundară	Legat de toponimul dealului consacrat	850 m
Ramificatie Bistricioara pe partea dr.				
66	Ulița Badiilor	Str. Mărului Stradă secundară	Pom ce se cultivă în zonă	160 m
67	Ulița la Herman	Str. Frasinului Stradă secundară	Arbore prezent în zonă	220 m
Ramificatie Bistricioara pe partea stg.				
68	Ulița spre stadion	Str. Stadionului Stradă secundară	Duce spre stadionul local	350
69	Ulița spre poligonul militar	Str. Vânătorilor de Munte Stradă secundară	Legat de unitatea militară din zonă	200 m
70	Ulița Roman Corci Sabin Ciurea St.	Str. Mesteacănului Stradă secundară	Duce spre un platou cu mesteceni	400 m




Denumirea piețelor publice si parcurilor			
1	Piața din centru la monument și biserică	Piața Eroilor	Legat de istorie si monument
2	Piața de lângă Primărie	Piața Granicerilor	Legat de istoria locului pe viitor va fi amenajata ca principala piata publica
3	Parcul nou	Parcul Călimani	Legat de toponime importante si rezervație naturală
4	Parcul cu Castani	Parcul Casei de Cultură	Adiacent imobilului ce se construiește
5	Stadionul comunal	Stadionul Bîrgău Arena	Se păstreaza denumirea
6	Piața Agro alimentara noua	Piața Agricultorilor	Legatura cu destinația
7	Piața de cereale și animale	Piața Miorița	Legatura cu produsele tradiționale
8	Piața de lemn de foc	Piața Butinarilor	Legatură cu tradiția exploatării lemnului

Denumire cimitirelor			
1	Pe Str. Sf. Ilie Proroc (Brujeni 1)	Cimitirul Sf.Ilie	Agreata de preoți parohi situat lângă stada cu același nume
2	Pe Str. Sf. Nicolae (Otelea)	Cimitirul Sf.Nicolae	Situat pe str. cu același nume
3	Pe str. Secul Mijlociu (Ilea)	Cimitirul Sf.Nectarie	Agreat de preotul paroh
4	Pe str. Dolinelor	Cimitirul Sf. Ioan Botezătorul	”
5	Cimitirul Văișoara (Valea Ciorii)	Cimitirul Sf. Maria	”

DENUMIRE A STRĂZILOR SATULUI SUSENII BÎRGĂULUI				
1	Ulița satului	Str. Bistriței <i>Stradă principală</i>	Legat de destinația spre care duce	2,3 Km
2	Ulița Nelu Bălan 1 dr	Str. Zăvoi <i>Stradă secundară</i>	Duce spre râu	80 m
3	Ulița Nicolae Balan nr 2 dr.	Str. Livezii <i>Stradă secundară</i>	Legat de livezile de pomi fructiferi din zona	100 m
4	Ulița nr, 4 Lulu Axente	Str. Saleiei <i>Stradă secundară</i>	În zona râului	80 m
5	Ulița spre pod nr. 4	Str. Lunca Bistriței <i>Stradă secundară</i>	Are legatura cu forma geografica si râu	200 m
6	Ulița spre cimitirul Suseni Ștefănescu Leonida	Str. Toamnei <i>Stradă secundară</i>	Legat de un anotimp	75 m
7	Ulița peste apa	Str. Râului <i>Stradă secundară</i>	Legat de situarea topografică	1500 m

8	Ulița Coboru lui Puțura ramif 1 spre Prund	Str. Prunilor Stradă secundară	Pom fructifer cultivat în zonă	550 m
9	Ulița lui Cracana nr.2 spre prund	Str. Merilor Stradă secundară	Pom fructifer cultivat în zonă	100 m
10	Ulița Toma fătului	Str. Perilor Stradă secundară	Pom fructifer cultivat în zonă	600 m
10	Ulița Valea Muntelui	Str. Valea Muntelui Stradă secundară	Denumire pastrată	1000 m
Pe partea stg. Ulița satului spre Mijloceni				
11	Ulița lui Tănase	Str. Timpului Stradă secundară	Exprimă trainicie	110 m
12	Ulița Badiu Leon	Str. Fericirii Stradă secundară	Exprimă o stare pozitivă	20 m
13	Ulița galbeneștilor	Str. Gălbenelelor Stradă secundară	Floare adesca cultivată în curți	280 m
14	Str. Bisericii	Str. Bisericii Stradă secundară	Denumire agreata de preotul paroh și enoriași	400 m
15	Ulița lui Bulbuc	Str. Miroslava Stradă secundară	Toponim consacrat în zonă	850 m
17	Ulița lui Tarzan	Str. Căsar Stradă secundară	Toponim consacrat	30 m
18	Ulița lui Monda	Str. Zâmbroaia Stradă secundară	Toponim consacrat	170 m
19	Ulița Puriceni	Str. Runcului Stradă secundară	Toponim consacrat	1100 m
20	Ulița gării	Str. Gării Stradă secundară	Strada duce în gară	600 m
21	Ulița după CF (Halosta D.)	Str. Locomotivei Stradă secundară	Strada se situează în spatele Gării Suseni	500 m
22	Sărata de Sus	Str. Izvorul Sărat Stradă secundară	Existența unui izvor cu apă sărată, nevoia de a o deosebi	750 m
23	Din Sărata de sus la cimitir	Str. Crucii Stradă secundară	Denumire adecvată locului de veci	300 m
24	Din sărata de sus Dr. la Emil Galben	Str. Podirei Stradă secundară	Inspirată din forma de relief	100 m
25	Sărata de jos	Str. Sărata Stradă secundară	Denumire păstrată	1400 m
26	Str.Principala DN 17	Str. Calea Transilvaniei Stradă principală	Indicație geografică a direcție de deplasare E-V	1500 m
Denumire cimitire Susenii - Bîrgăului				
1.	Cimitirul din sat	Înălțarea Domnului	Agreeate de preotul paroh și enoriași	
2.	Cimitir Sărata	Adormirea Maicii Domnului	-/-	

PREȘEDINTE DE ȘEDINȚĂ
BOZGA DANIEL- VALENTIN



SECRETAR
PINTILIE ANGELA